



CENTRO DE ANÁLISIS Y PROSPECTIVA

Guía de Fuentes: Proyecciones de Población



ÍNDICE

INSTITUTO NACIONAL DE ESTADÍSTICA

UNITED NATIONS, DEPARTMENT OF ECONOMIC AND SOCIAL AFFAIRS

UNITED STATES CENSUS BUREAU

COMISIÓN ECONÓMICA PARA AMÉRICA LATINA Y EL CARIBE (CEPAL)

**THE WORLD BANK. HEALTH, NUTRITION AND POPULATION DATA AND
STATISTICS**

EUROSTAT. EUROPEAN COMMISSION

POPULATION REFERENCE BUREAU





1. DATOS DE CONTACTO

<http://www.ine.es>

Paseo de la Castellana, 183 (entrada por Estébanez Calderón, 2) 28071 - Madrid

Teléfono: 91 583 91 00 - Fax: 91 583 91 58

Formulario de consulta: www.ine.es/infoine

	http://twitter.com/es_ine
	Sindicación de contenidos

2. ÁREAS DE INVESTIGACIÓN Y PUBLICACIONES

El Instituto Nacional de Estadística (INE) es un organismo autónomo de España encargado de la coordinación general de los servicios estadísticos de la Administración General del Estado y la vigilancia, control y supervisión de los procedimientos técnicos de los mismos.

Entre los trabajos que realiza, destacan las estadísticas sobre la demografía, economía, y sociedad españolas. A través de la página web oficial se pueden seguir todas las actualizaciones de los distintos campos de estudio.

Proyecciones de población a largo plazo

La Proyección de la Población de España a Largo Plazo constituye una simulación estadística de la población que residirá en España y de la evolución de cada uno de los fenómenos demográficos básicos en los próximos cuarenta años, en caso de mantenerse las tendencias y comportamientos demográficos actualmente observados.

De esta forma, sus resultados ofrecen la cifra de población residente a 1 de enero de cada año del periodo 2012-2052 y los sucesos demográficos (nacimientos, defunciones y movimientos migratorios) que han dado lugar a la evolución del volumen y estructura de la población que tales cifras representan. Ambos tipos de magnitudes, stocks de población y

flujos demográficos, se encuentran desagregadas de acuerdo a características demográficas básicas, como el sexo, la edad y el año de nacimiento (generación).

Ha de tenerse en cuenta que todos los resultados detallados de esta operación estadística se ofrecen con cifras decimales, para así garantizar la total coherencia territorial de los mismos y la perfecta consistencia entre flujos demográficos y stocks de población en todos los niveles de desagregación considerados.

Por último, debe destacarse que esta operación estadística, puesta en marcha por el INE a partir de 2009, se lleva a cabo con periodicidad trienal, abarcando sus resultados los cuarenta años siguientes, con el objetivo de disponer de una perspectiva demográfica futura del país a medio y largo plazo actualizada a la evolución demográfica más reciente.

[Últimos datos publicados: período 2012-2052](#)

Proyecciones de población a corto plazo

La Proyección de la Población de España a Corto Plazo constituye una simulación estadística de la población que residirá en España, sus comunidades autónomas y provincias en los próximos diez años, así como de la evolución de cada uno de los fenómenos demográficos básicos en cada uno de esos ámbitos territoriales en cada año del periodo proyectivo, en caso de mantenerse las tendencias y comportamientos demográficos actualmente observados.

De esta forma, sus resultados ofrecen la cifra de población residente a 1 de enero de cada año del periodo 2012-2022 en cada uno de los ámbitos territoriales considerados (España, comunidades autónomas y provincias). Igualmente, proporcionan los eventos demográficos (nacimientos, defunciones y movimientos migratorios) que han dado lugar a la evolución del volumen y estructura de la población en cada uno de los ámbitos geográficos considerados que tales cifras poblacionales representan. Ambos tipos de magnitudes, stocks de población y flujos demográficos, se encuentran desagregadas de acuerdo a características demográficas básicas, como el sexo, la edad y el año de nacimiento (generación).

Ha de tenerse en cuenta que todos los resultados detallados de esta operación estadística se ofrecen con cifras decimales, para así garantizar la total coherencia territorial de los mismos y la perfecta consistencia entre flujos demográficos y stocks de población en todos los niveles de desagregación considerados.

Por último, debe destacarse que esta operación estadística, puesta en marcha por el INE a partir de 2008, se lleva a cabo con periodicidad anual, abarcando sus resultados los diez años

siguientes, con el objetivo de disponer de una perspectiva demográfica futura del país actualizada a la evolución demográfica más reciente.

[Últimos datos publicados: serie 2012-2022](#)



United Nations, Department of Economic and Social Affairs
Population Division, Population Estimates and Projections Section

1. DATOS DE CONTACTO

<http://esa.un.org/unpd/wpp/index.htm>

United Nations
Department of Economic and Social Affairs
Population Division
2 United Nations Plaza, Room DC2-1950
New York, NY 10017 USA

2. ÁREAS DE INVESTIGACIÓN Y PUBLICACIONES

The 2010 Revision of World Population Prospects representa las últimas estimaciones y proyecciones demográficas preparadas por la Population Division of the Department of Economic and Social Affairs of the United Nations Secretariat. Los resultados completos de la revisión de 2010 se presentan en una serie de dos volúmenes PDF. Además de datos on línea y en CD o DVD, el primer volumen proporciona tablas completas mostrando indicadores demográficos claves para cada grupo de desarrollo, especialización, región y país para períodos o fechas en 1950-2100; y el segundo volumen contiene perfiles demográficos presentación de series de tiempo que cubren el período de 1950 a 2100 para los indicadores seleccionados para cada país con menos de 100.000 habitantes en 2010, así como para grupos de desarrollo, principales zonas y regiones.

Este volumen proporciona, por cada país y zona, una breve descripción de las fuentes de datos y métodos demográficos utilizados para hacer las estimaciones del año. Las principales conclusiones de la revisión de 2010 también se incluye en cada volumen junto con los supuestos de proyecciones.



1. DATOS DE CONTACTO

<http://www.census.gov/population/international/data/idb/informationGateway.php>

U.S. Census Bureau

4600 Silver Hill Road

Washington, DC 20233

Email: csprou@lists.census.gov

	http://twitter.com/uscensusbureau
	https://www.facebook.com/uscensusbureau
	http://www.flickr.com/photos/uscensusbureau/
	http://www.youtube.com/user/uscensusbureau
	Sindicación de contenidos

2. ÁREAS DE INVESTIGACIÓN Y PUBLICACIONES

The U.S. Census Bureau desarrolla estimaciones y proyecciones de población de países desde 1960. En la década de los 80, dio a conocer su primer trabajo de estimaciones y proyecciones de población de más de 200 países del mundo. Desde entonces, se ha ido actualizando periódicamente con nuevos datos disponibles.

The International Data Base (IDB) ofrece una variedad de indicadores demográficos sobre países y regiones del mundo.

Enlace a Organismos internacionales de estadística de casi todos los países.

- [Organismos internacionales de estadística](#)



1. DATOS DE CONTACTO

http://www.eclac.cl/celade/proyecciones/basedatos_BD.htm



Sindicación de contenidos

2. ÁREAS DE INVESTIGACIÓN Y PUBLICACIONES

En este sitio se ponen a disposición de público las cifras de población, así como indicadores derivados, correspondientes a las estimaciones y proyecciones de población a nivel nacional, de los 20 países de América Latina y el total de la región, para el período 1950-2100 en formato de plantillas de cálculo EXCEL.

Estas estimaciones y proyecciones fueron elaboradas por el CELADE- División de Población utilizando el método de los componentes demográficos, en base a las estimaciones realizadas conjuntamente con los países y no incluyen aún las revisiones que se iniciaron recientemente considerando los resultados de los censos de la década de 2010. Corresponden a la revisión 2011.



1. DATOS DE CONTACTO

<http://datatopics.worldbank.org/hnp/Home>

Sede Central

1818 H Street, NW

Washington, DC 20433 USA

	http://twitter.com/worldbank
	http://www.facebook.com/worldbank
	http://www.flickr.com/WorldBank
	http://www.youtube.com/WorldBank
	http://www.linkedin.com/company/the-world-bank
	https://plus.google.com/109683442790400854464
	Sindicación de contenidos

2. ÁREAS DE INVESTIGACIÓN Y PUBLICACIONES

HealthStats es una amplia base de datos del Banco Mundial de estadísticas sobre salud, nutrición y población (HNP). Incluye más de 250 indicadores sobre temas como el financiamiento de la salud, VIH/SIDA, inmunización, malaria y tuberculosis, personal de salud y uso de instalaciones de salud, nutrición, salud reproductiva, población y proyecciones de población, causa de muerte, agua y saneamiento, con antecedentes sobre la pobreza, fuerza laboral, economía y educación. Los usuarios pueden acceder a los datos por país, tema o indicador y ver los datos resultantes en tablas, gráficos o mapas que se pueden compartir fácilmente a través de correo electrónico, Facebook y Twitter.

Población Total

La [población total](#) de un territorio o localidad se determina por procedimientos estadísticos y mediante el censo de población.



1. DATOS DE CONTACTO

<http://epp.eurostat.ec.europa.eu/portal/page/portal/population/introduction>

Email: eurostat-pressoffice@ec.europa.eu



http://twitter.com/#!/EU_Eurostat

2. ÁREAS DE INVESTIGACIÓN Y PUBLICACIONES

Eurostat hace proyecciones de población a nivel nacional y regional, con información sobre el probable futuro tamaño y estructura de la población, según diferentes escenarios.

Publicaciones

[Fewer, older and multicultural? Projections of the EU populations by foreign/national background.](#)

Este estudio presenta una evaluación de la potencial contribución de los inmigrantes y sus descendientes para el cambio de la población de los Estados miembros en las próximas décadas.

[The greying of the baby boomers - Issue number 23/2011](#)

El envejecimiento de la población, sin duda, va a ser un desafío demográfico clave en muchos países europeos en los próximos cincuenta años. Sus implicaciones para los sistemas socio-económicos, tales como programas de pensiones públicas, la salud o las estructuras de parentesco, pueden ser considerables. Las últimas proyecciones de Eurostat (Europop2010) muestran que, durante los próximos 50 años, el envejecimiento de la población es probable que alcanzar niveles sin precedentes en 31 países europeos, aunque la magnitud, la velocidad y el tiempo puede variar. De hecho, el envejecimiento de la población ha sido una realidad desde hace décadas. En algunos países puede ya han pasado su velocidad máxima durante

un período de un siglo para entrar en una fase de desaceleración; en otros, el proceso puede acelerar notablemente en las próximas décadas.

[Work session on demographic projections](#)

Desde 1989, Eurostat y la Comisión económica de las Naciones Unidas para Europa (UNECE) conjuntamente han organizado sesiones de trabajo en las proyecciones demográficas. Esta publicación comprende las ponencias que se presentaron durante la última sesión de trabajo, 28-30 de abril de 2010 en Lisboa. Abordaban una gama muy amplia de metodológica y cuestiones de política sobre la fertilidad, las proyecciones de la mortalidad y la migración y su importancia para la formulación de políticas.

PRB





INFORMAR
POTENCIAR
AVANZAR

Population Reference Bureau

1. DATOS DE CONTACTO

<http://www.prb.org/SpanishContent/Topics/InformacionBaseSobrePoblacion.aspx>

Population Reference Bureau
1875 Connecticut Avenue, NW
Suite 520
Washington, DC 20009-5728
Email: popref@prb.org

	http://twitter.com/#!/PRBData
	http://www.facebook.com/pages/Population-Reference-Bureau/58501419511
	http://www.youtube.com/prbnet
	Sindicación de contenidos

2. ÁREAS DE INVESTIGACIÓN Y PUBLICACIONES

El Population Reference Bureau informa a las personas en todo el mundo sobre temas de población, salud y medio ambiente, y las potencia para utilizar dicha información y hacer avances en el bienestar de las generaciones presentes y futuras.

Enfoca su trabajo alrededor de cuatro "temas centrales": salud reproductiva y fecundidad; niños y familias; población y medio ambiente; y temas poblacionales como el envejecimiento, la inequidad y pobreza, la migración y urbanización, y el género. También le pone énfasis a dos enfoques estratégicos: la creación de coaliciones y la movilización de la sociedad civil.

Banco de gráficos

El [Banco de gráficos](#) contiene más de 100 gráficos en PowerPoint que ponen en perspectiva temas internacionales sobre población y salud — muchas de las diapositivas también incluyen puntos de discusión.

Cuadro de datos de la población mundial 2011

Este valioso material le brinda los datos y la información demográfica más actualizada sobre más de 200 países. La novedad de esta edición incluye información sobre el porcentaje de la población que vive con menos de \$2 diarios, un reconocido indicio de pobreza. [Cuadro de datos de la población mundial 2011](#)

Para mayor información:

Centro de Análisis y Prospectiva



Tel. Jefe: 915146538

Tel. Oficina: 915146000/2956



Para ver una copia de esta licencia, visite <http://creativecommons.org/licenses/by-nc-sa/3.0/> o envíe una carta a Creative Commons, 171 Second Street, Suite 300, San Francisco, California 94105, USA.

<http://es.creativecommons.org/licencia/>



Reconocimiento (Attribution): En cualquier explotación de la obra autorizada por la licencia hará falta reconocer la autoría.



No Comercial (Non commercial): La explotación de la obra queda limitada a usos no comerciales.



Compartir Igual (Share alike): La explotación autorizada incluye la creación de obras derivadas siempre que mantengan la misma licencia al ser divulgadas.